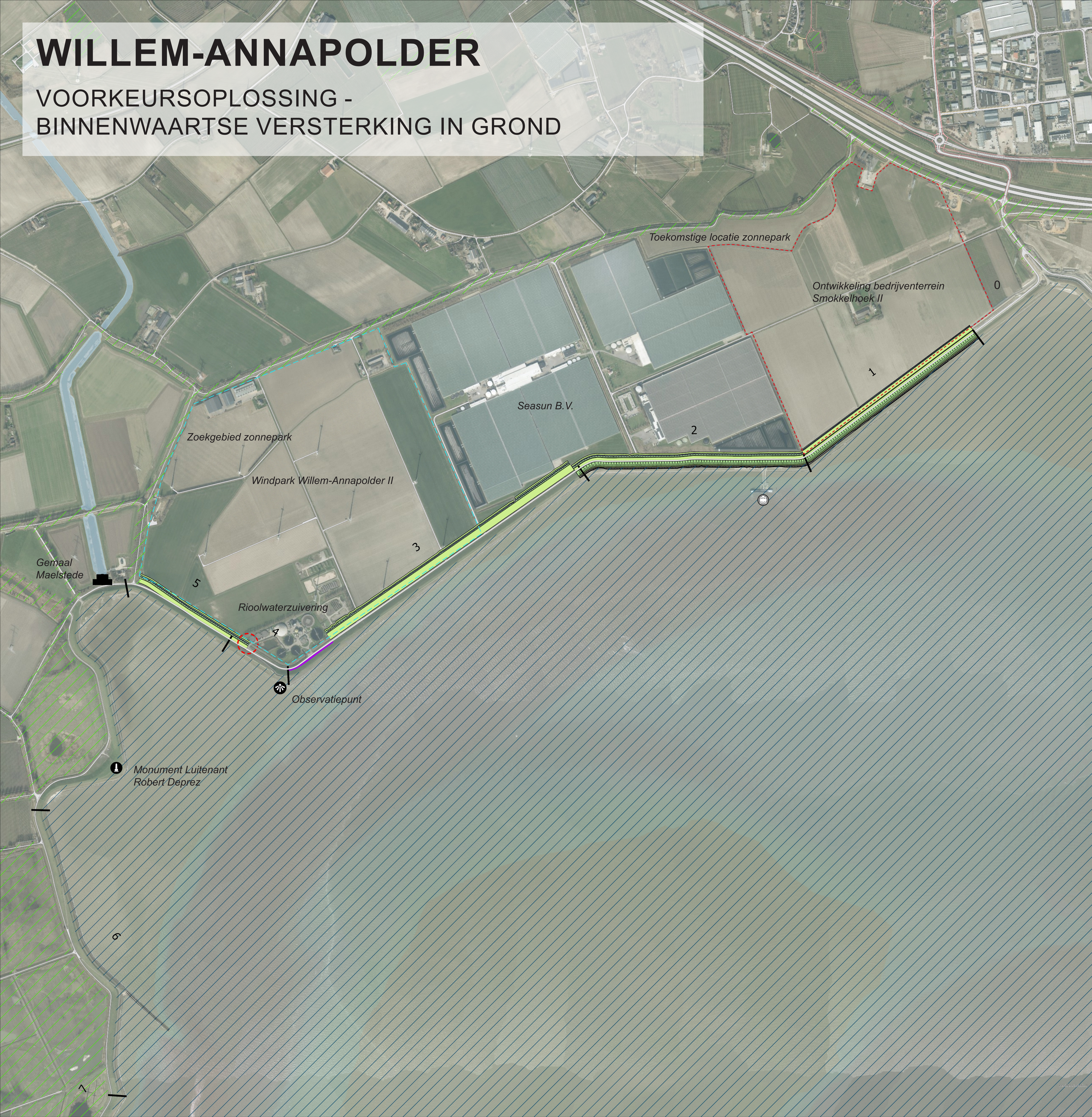
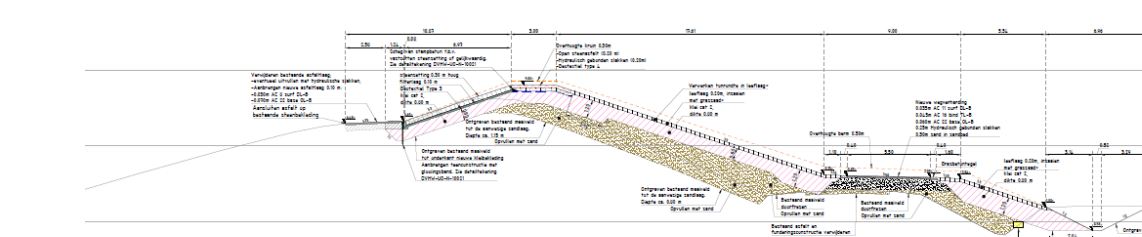


WILLEM-ANNAPOLDER

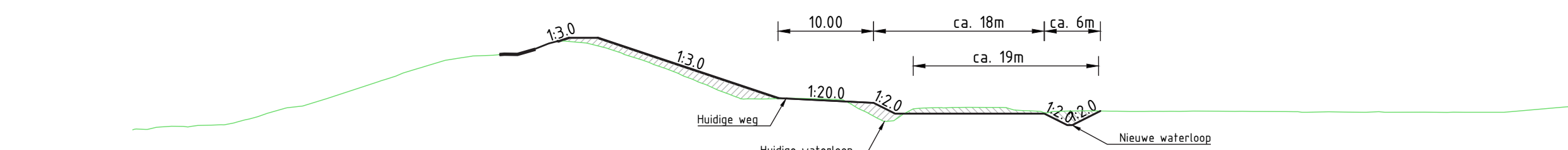
VOORKEURSOPLOSSING - BINNENWAARTSE VERSTERKING IN GROND



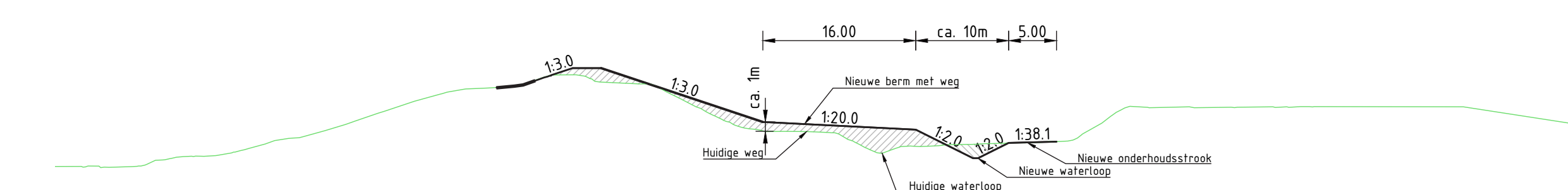
Dwarsprofielen



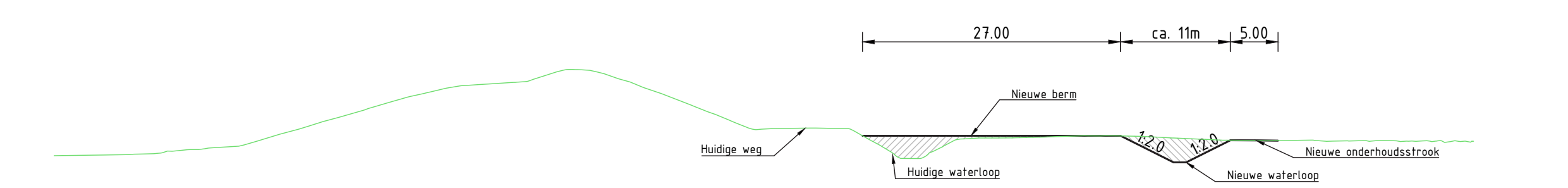
Dijkvak 0



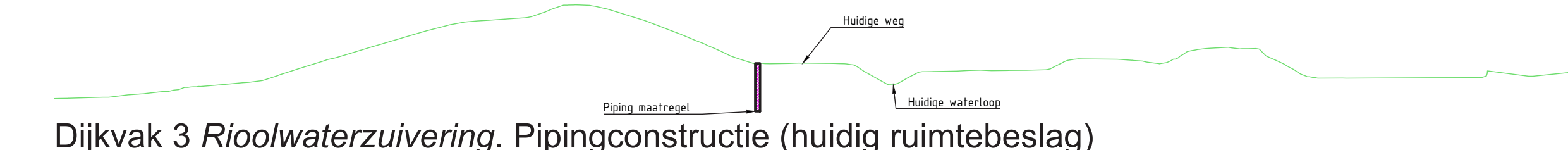
Dijkvak 1. Hoogte- en piping-oplossing in grond; harde bekleding buitentalud



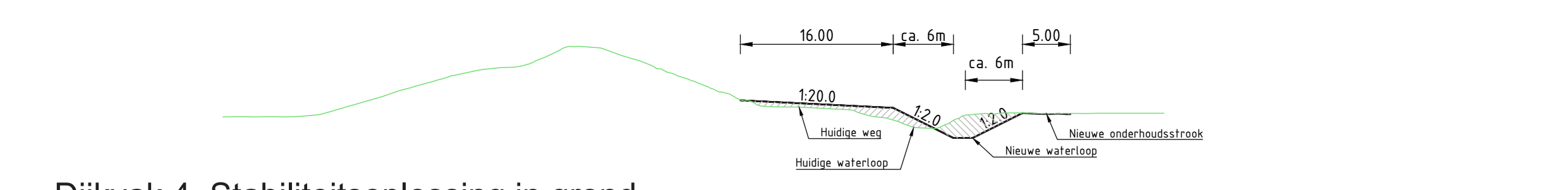
Dijkvak 2. Stabiliteits-, hoogte- en piping-oplossing in grond; harde bekleding buitentalud



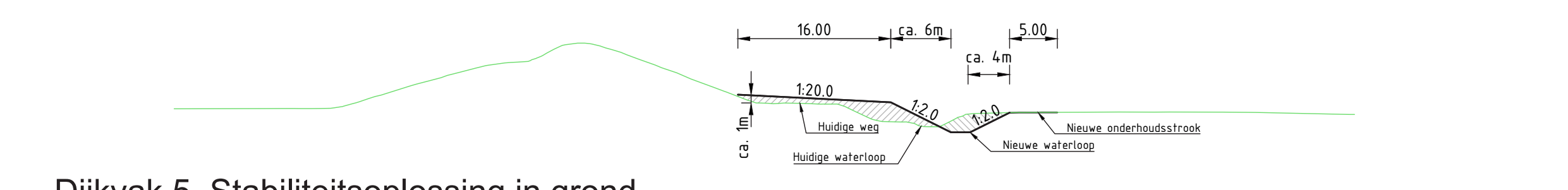
Dijkvak 3. Piping-oplossing in grond (sluotverplaatsing)



Dijkvak 3 Rioolwaterzuivering. Pipingconstructie (huidig ruimtebeslag)



Dijkvak 4. Stabiliteitsoplossing in grond



Dijkvak 5. Stabiliteitsoplossing in grond

Bestaand

Ontwerp

Legenda

- Kruin dijk verkenningfase dijkversterking
- Talud dijk verkenningfase dijkversterking
- Steunberm dijk verkenningfase dijkversterking
- Watergang
- Harde bekleding dijk
- Nieuwe langsconstructies (piping maatregel)
- Natuurnetwerk Nederland
- Natura2000 en Natuurnetwerk Nederland

- Gemaal
- Haven
- Werkhaven
- Radartoren
- Monument
- Fort
- Observatiepunt
- Restaurant
- Strand
- Parkeerplaats
- Vakantiepark
- Herinrichten natuur
- Herinrichten recreatiegebied
- Maatwerklocatie



Noord

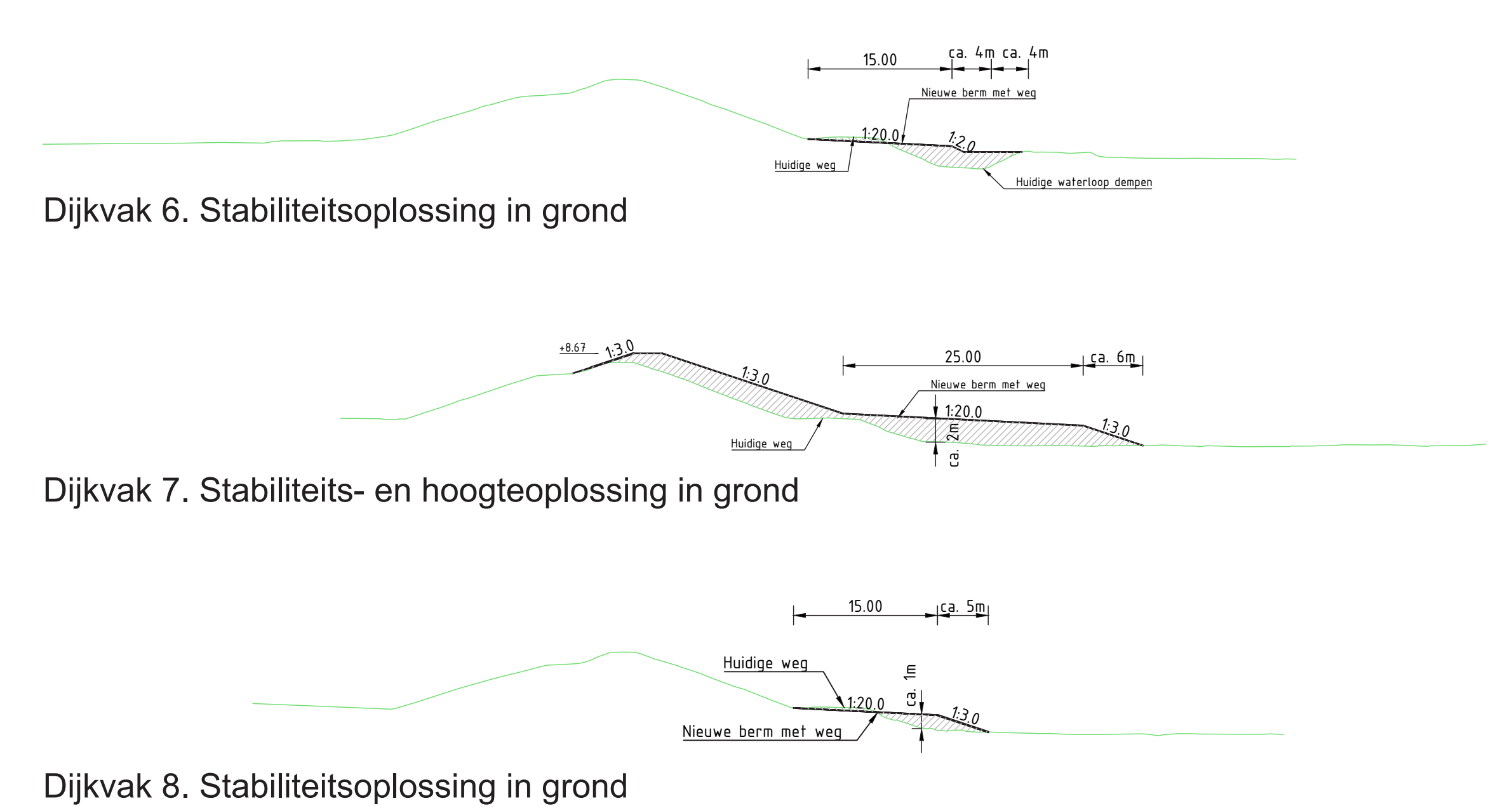


POLDER HOEDEKENSKERKE

VOORKEURSOPLOSSING -
BINNENWAARTSE VERSTERKING IN GEBIEDSEIGEN
GROND + GEBIEDSONTWIKKELING NATUUR



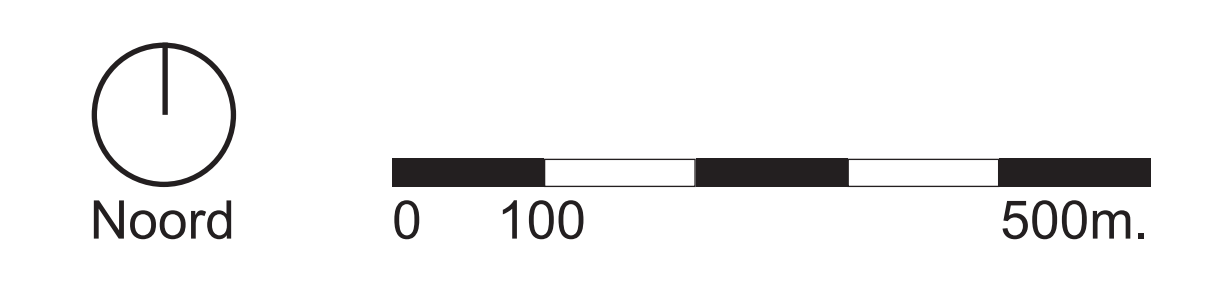
Dwarsprofielen



Bestaand
Ontwerp

Legenda

- Kruin dijk verkenningfase dijkversterking
- Talud dijk verkenningfase dijkversterking
- Steunberm dijk verkenningfase dijkversterking
- Watergang
- Harde bekleding dijk
- Nieuwe langsconstructies (piping maatregel)
- Natuurnetwerk Nederland
- Natura2000 en Natuurnetwerk Nederland
- Gemaal
- Haven
- Werkhaven
- Radartoren
- Monument
- Fort
- Observatiepunt
- Restaurant
- Strand
- Parkeerplaats
- Vakantiepark
- Herinrichten natuur
- Herinrichten recreatiegebied
- Maatwerklocatie

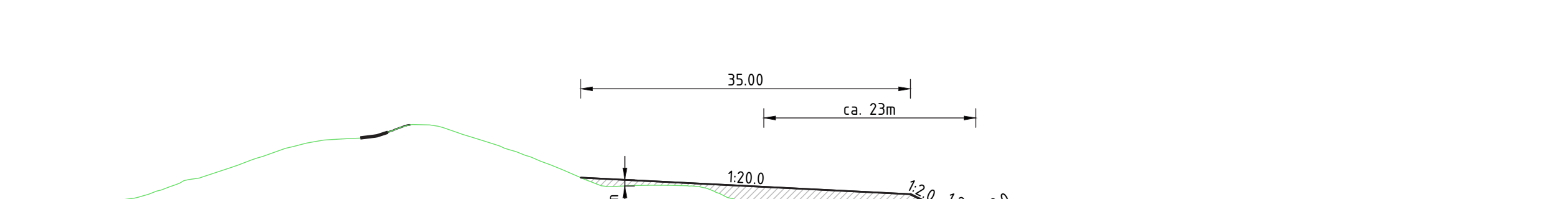
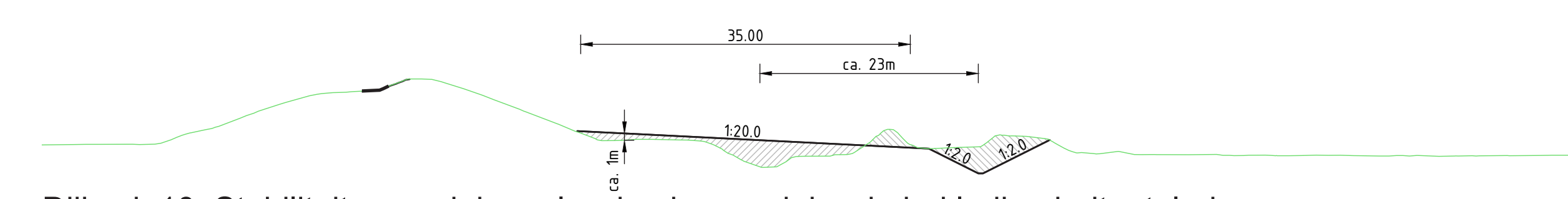
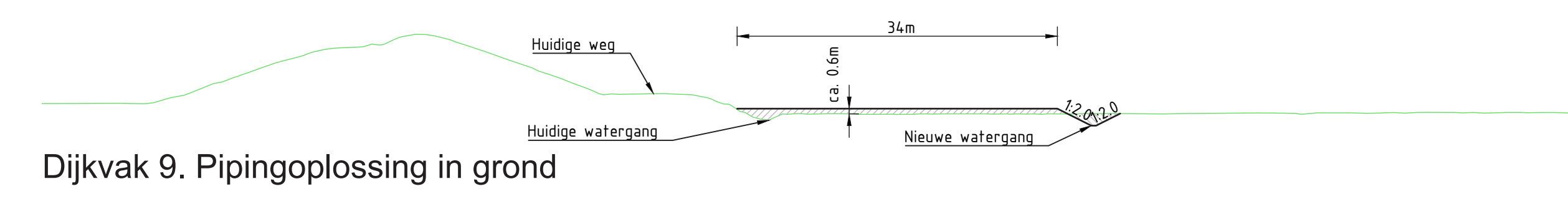


BAARLANDPOLDER

VOORKEURSOPLOSSING - BINNENWAARTSE VERSTERKING IN GROND



Dwarsprofielen



Dijkvak 9. Pipingoplossing in grond

Dijkvak 10. Stabiliteits- en pipingoplossing in grond; harde bekleding buitentalud

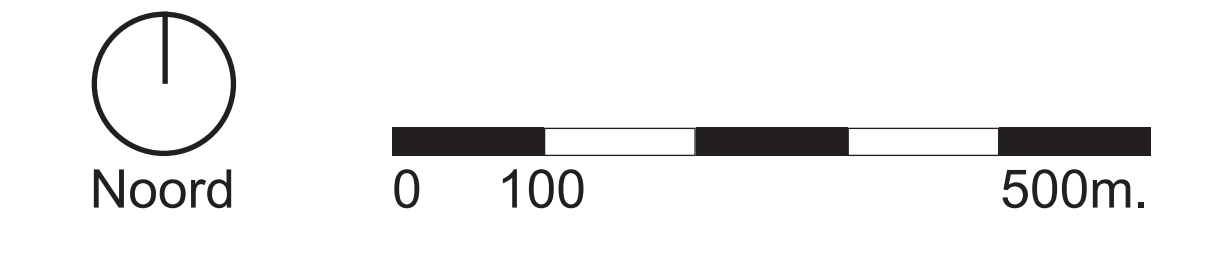
Dijkvak 11. Stabiliteits- en pipingoplossing in grond; harde bekleding buitentalud

Bestaand
 Ontwerp

Legenda

- Kruin dijk verkenningfase dijkversterking
- Talud dijk verkenningfase dijkversterking
- Steunberm dijk verkenningfase dijkversterking
- Watergang
- Harde bekleding dijk
- Nieuwe langsconstructies (piping maatregel)
- Natuurnetwerk Nederland
- Natura2000 en Natuurnetwerk Nederland

- Gemaal
- Haven
- Werkhaven
- Radartoren
- Monument
- Fort
- Observatiepunt
- Restaurant
- Strand
- Parkeerplaats
- Vakantiepark
- Herinrichten natuur
- Herinrichten recreatiegebied
- Maatwerklocatie

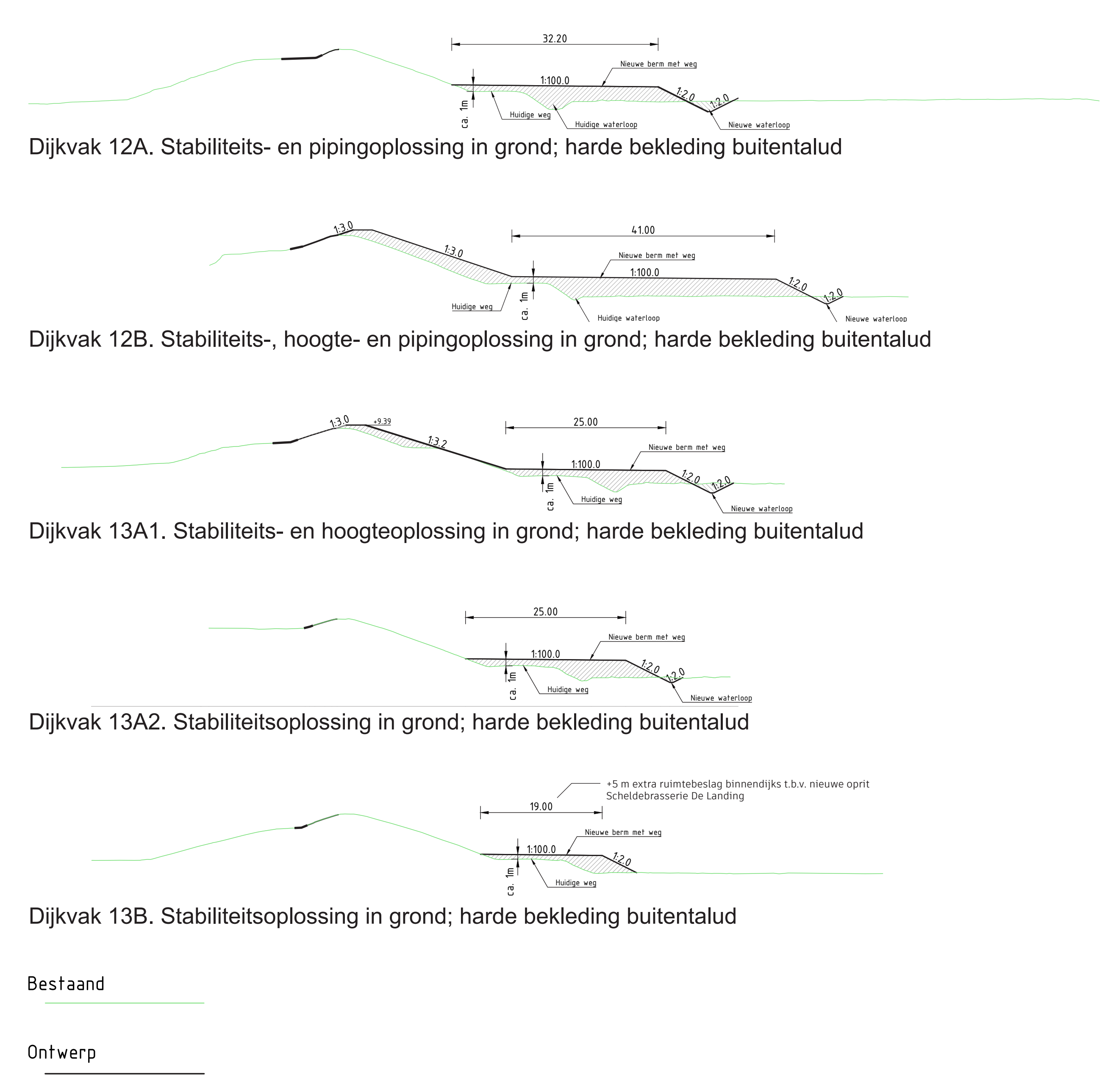


SCHELDEOORD - DE LANDING

VOORKEURSOPLOSSING -
BINNENWAARTSE VERSTERKING IN GROND
+ GEBIEDSONTWIKKELING CAMPING



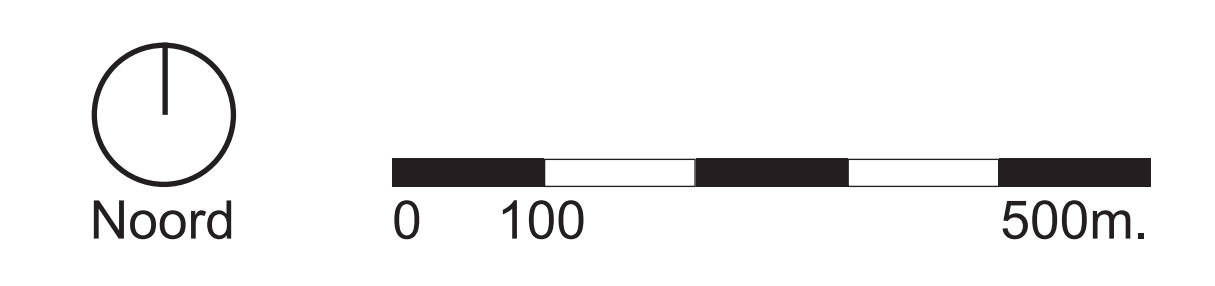
Dwarsprofielen



Legenda

- Kruin dijk verkenningfase dijkversterking
- Talud dijk verkenningfase dijkversterking
- Steunberm dijk verkenningfase dijkversterking
- Watergang
- Harde bekleding dijk
- Nieuwe langconstructies (piping maatregel)
- Natuurnetwerk Nederland
- Natura2000 en Natuurnetwerk Nederland

- Gemaal
- Haven
- Werkhaven
- Radartoren
- Monument
- Fort
- Observatiepunt
- Restaurant
- Strand
- Parkeerplaats
- Vakantiepark
- Herinrichten natuur
- Herinrichten recreatiegebied
- Maatwerklocatie

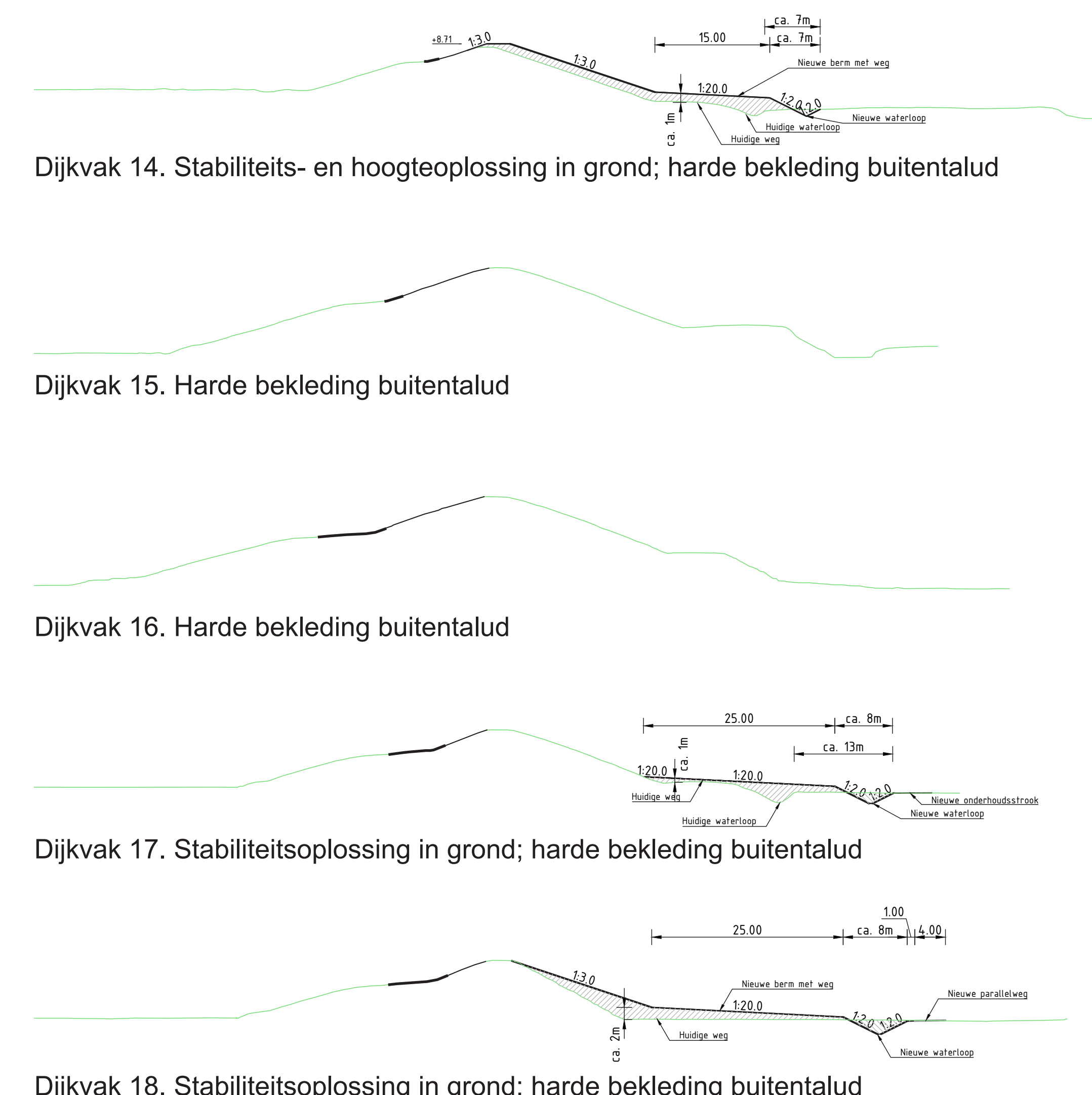


ELLEWOUTSDIJKPOLDER

VOORKEURSOPLOSSING -
BINNENWAARTSE VERSTERKING IN GROND EN
HARDE BEKLEDING BUITENTALUD



Dwarsprofielen



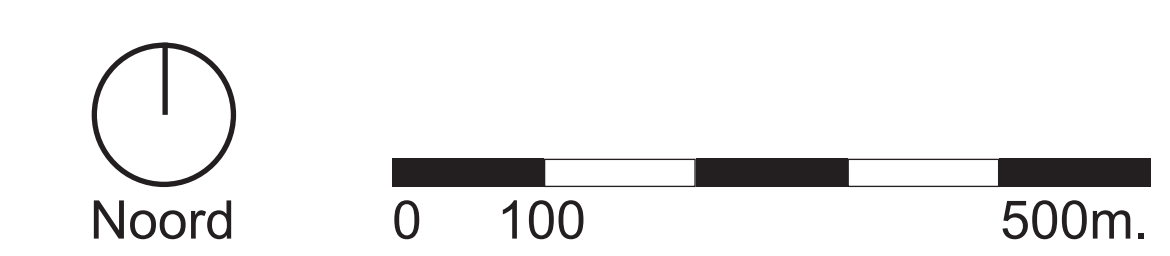
Bestaand

Ontwerp

Legenda

- Kruijndijk verkenningfase dijerversterking
- Talud dijk verkenningfase dijerversterking
- Steunbermdijk verkenningfase dijerversterking
- Watergang
- Harde bekleding dijk
- Nieuwe langsconstructies (piping maatregel)
- Natuurnetwerk Nederland
- Natura2000 en Natuurnetwerk Nederland

- Gemaal
- Haven
- Werkhaven
- Radartoren
- Monument
- Fort
- Observatiepunt
- Restaurant
- Strand
- Parkeerplaats
- Vakantiepark
- Herinrichten natuur
- Herinrichten recreatiegebied
- Meetwerklocatie

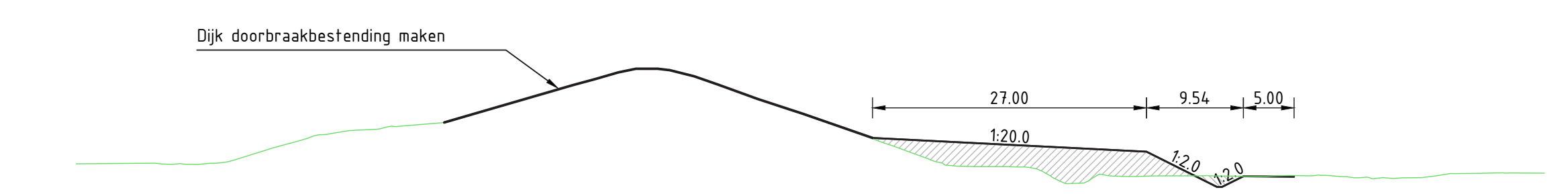


BORSSELE-CENTRALE

VOORKEURSOPLOSSING -
BINNENWAARTSE VERSTERKING IN GROND EN
DOORBRAAKBESTENDING



Dwarsprofielen



Dijkvak 19. Stabiliteitsoplossing in grond; doorbraakbestendig

Bestaand

Ontwerp

Legenda

- Kruin dijk verkenningfase dijkversterking
- Talud dijk verkenningfase dijkversterking
- Steunberm dijk verkenningfase dijkversterking
- Watergang
- Harde bekleding dijk
- Nieuwe langsconstructies (piping maatregel)
- Natuurnetwerk Nederland
- Natura2000 en Natuurnetwerk Nederland

- Gemaal
- Haven
- Werkhaven
- Radartoren
- Monument
- Fort
- Observatiepunt
- Restaurant
- Strand
- Parkeerplaats
- Vakantiepark
- Herinrichten natuur
- Herinrichten recreatiegebied
- Maatwerklocatie

