WILLEM-ANNAPOLDER

KANSRIJKE OPLOSSINGSRICHTING - BINNENWAARTSE VERSTERKING IN GROND

Toekomstige locatie zonnepark

Ontwikkeling bedrijventerrein Smokkelhoek II

Seasun B.V.

Zoekgebied zonnepark

Windpark Willem-Annapolder II

Gemaal Maelstede

Woning Heer Jansdijk

Rioolwaterzuivering

Observatiepunt

Monument Luitenant Robert Deprez

0 1 2 3 4 5 6 7

Dwarsprofielen



Dijkvak 0



Dijkvak 1. Hoogte- en piping-oplossing in grond; harde bekleding buitentalud

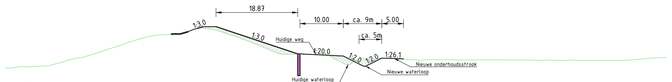

Dijkvak 1. Hoogteoplossing in grond; pipingconstructie; harde bekleding buitentalud

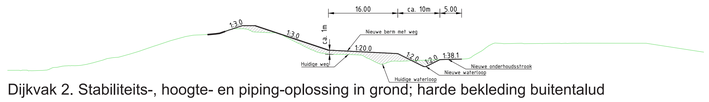

Dijkvak 2. Stabiliteits-, hoogte- en piping-oplossing in grond; harde bekleding buitentalud



Dijkvak 3. Piping-oplossing in grond (slootverplaatsing)

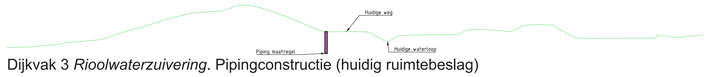

Dijkvak 3 *Rioolwaterzuivering*. Pipingconstructie (huidig ruimtebeslag)

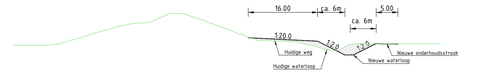

Dijkvak 4. Stabiliteitsoplossing in grond

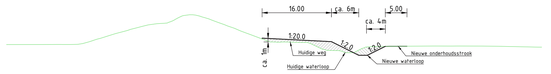

Dijkvak 5. Stabiliteitsoplossing in grond

Bestaand

Ontwerp

Legenda

- Kruin dijk verkenningsfase dijkversterking
- Talud dijk verkenningsfase dijkversterking
- Steunberm dijk verkenningsfase dijkversterking
- Watergang
- Harde bekleding dijk
- Nieuwe langsconstructies (piping maatregel)
- Nieuwe langsconstructies (stabiliteit/piping maatregel)
- Nieuwe langsconstructies (stabiliteit maatregel)
- Natuurnetwerk Nederland
- Natura2000 en Natuurnetwerk Nederland

- Gemaal
- Haven
- Werkhaven
- Radartoren
- Monument
- Fort
- Observatiepunt
- Restaurant
- Strand
- Parkeerplaats
- Vakantiepark
- Herinrichten natuur
- Herinrichten recreatiegebied
- Maatwerklocatie

Noord

0 100 500m.

DD: 19 maart 2026

WILLEM-ANNAPOLDER

KANSRIJKE OPLOSSINGSRICHTING - BUITENWAARTSE VERSTERKING MET PIPINGCONSTRUCTIE

Toekomstige locatie zonnepark
Ontwikkeling bedrijventerrein Smokkelhoek II
Seasun B.V.
Zoekgebied zonnepark
Windpark Willem-Annapolder II
Gemaal Maelstede
Woning Heer Jansdijk
Rioolwaterzuivering
Observatiepunt
Monument Luitenant Robert Deprez
0
1
2
3
4
5
6
7

Dwarsprofielen



Dijkvak 0



Dijkvak 1. Hoogteoplossing in grond; pipingconstructie; harde bekleding buitentalud



Dijkvak 2. Hoogteoplossing in grond; pipingconstructie; harde bekleding buitentalud

Dijkvak 3. Pipingconstructie (huidig ruimtebeslag)



Dijkvak 4. Stabiliteitsoplossing in grond

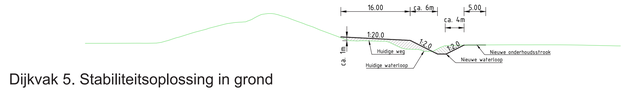

Dijkvak 5. Stabiliteitsoplossing in grond

Bestaand

Ontwerp

Legenda

- Kruin dijk verkenningsfase dijkversterking
- Talud dijk verkenningsfase dijkversterking
- Steunberm dijk verkenningsfase dijkversterking
- Watergang
- Harde bekleding dijk
- Nieuwe langsconstructies (piping maatregel)
- Nieuwe langsconstructies (stabiliteit/piping maatregel)
- Nieuwe langsconstructies (stabiliteit maatregel)
- Natuurnetwerk Nederland
- Natura2000 en Natuurnetwerk Nederland

- Gemaal
- Haven
- Werkhaven
- Radartoren
- Monument
- Fort
- Observatiepunt
- Restaurant
- Strand
- Parkeerplaats
- Vakantiepark
- Herinrichten natuur
- Herinrichten recreatiegebied
- Maatwerklocatie

Noord

0 100 500m.

DD: 19 maart 2026

POLDER HOEDEKENSKERKE

KANSRIJKE OPLOSSINGSRICHTING - BINNENWAARTSE VERSTERKING IN GROND (TRADITIONEEL)

MKK: Kwaliteitsverbetering natuur Boonepolder

Terugbrengen afwateringssloot

Gemaal Groenewege

Hoedekenskerke

Surf & Turf

3
4
5
6a
6
6b
7
8
9

Dwarsprofielen



Dijkvak 6a. Stabiliteitsoplossing in grond



Dijkvak 6b. Stabiliteitsoplossing in grond

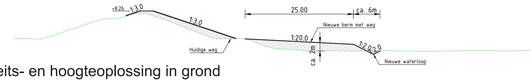

Dijkvak 7. Stabiliteits- en hoogteoplossing in grond

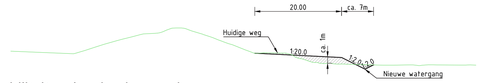

Dijkvak 8. Stabiliteitsoplossing in grond

Bestaand

Ontwerp

Legenda

- Kruin dijk verkenningsfase dijkversterking
- Talud dijk verkenningsfase dijkversterking
- Steunberm dijk verkenningsfase dijkversterking
- Watergang
- Harde bekleding dijk
- Nieuwe langsconstructies (piping maatregel)
- Nieuwe langsconstructies (stabiliteit/piping maatregel)
- Nieuwe langsconstructies (stabiliteit maatregel)
- Natuurnetwerk Nederland
- Natura2000 en Natuurnetwerk Nederland

- Gemaal
- Haven
- Werkhaven
- Radartoren
- Monument
- Fort
- Observatiepunt
- Restaurant
- Strand
- Parkeerplaats
- Vakantiepark
- Herinrichten natuur
- Herinrichten recreatiegebied
- Maatwerklocatie

Noord

0 100 500m.

DD: 19 maart 2026

POLDER HOEDEKENSKERKE

KANSRIJKE OPLOSSINGSRICHTING - BINNENWAARTSE VERSTERKING IN GEBIEDSEIGEN GROND + GEBIEDSONTWIKKELING NATUUR

MKK: Kwaliteitsverbetering natuur Boonepolder

Omleggen afwateringssloot

Herinrichten Polder Hoedekenskerke

Alternatieve ontsluitingsweg gemotoriseerd verkeer

Langzaamverkeersroute langs dijk

Gebiedseigen grond verwerken in dijk

Gemaal Groenewege

Hoedekenskerke

Surf & Turf

3 4 5 6 7 8 9

Dwarsprofielen



Dijkvak 6. Stabiliteitsoplossing in grond

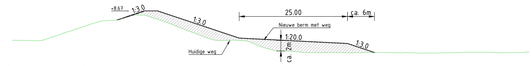

Dijkvak 7. Stabiliteits- en hoogteoplossing in grond



Dijkvak 8. Stabiliteitsoplossing in grond

Bestaand

Ontwerp

Legenda

- Kruin dijk verkenningsfase dijkversterking
- Talud dijk verkenningsfase dijkversterking
- Steunberm dijk verkenningsfase dijkversterking
- Watergang
- Harde bekleding dijk
- Nieuwe langsconstructies (piping maatregel)
- Nieuwe langsconstructies (stabiliteit/piping maatregel)
- Nieuwe langsconstructies (stabiliteit maatregel)
- Natuurnetwerk Nederland
- Natura2000 en Natuurnetwerk Nederland

- Gemaal
- Haven
- Werkhaven
- Radartoren
- Monument
- Fort
- Observatiepunt
- Restaurant
- Strand
- Parkeerplaats
- Vakantiepark
- Herinrichten natuur
- Herinrichten recreatiegebied
- Maatwerklocatie

Noord

0 100 500m.

DD: 19 maart 2026

BAARLANDPOLDER

KANSRIJKE OPLOSSINGSRICHTING - BINNENWAARTSE VERSTERKING IN GROND

7
8
9
10
11
12v
13

Surf & Turf
Toekomstig vakantiepark
Vijfzodendijk
MKK: Verbreden weg langs de Zeedijk Bakendorp-Hoedekenskerke
Woning Bakendorpseweg
TOP The Onion Group
Compensatie bosschage
Radarpost Baarland
Scheldoord
Scheldebrasserie De Landing

Dwarsprofielen

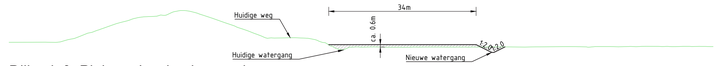

Dijkvak 9. Pipingoplossing in grond

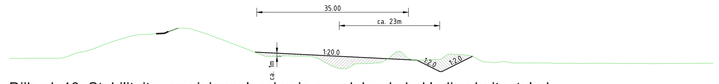

Dijkvak 10. Stabiliteits- en pipingoplossing in grond; harde bekleding buitentalud

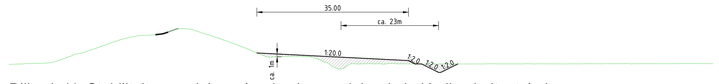

Dijkvak 11. Stabiliteits- en pipingoplossing in grond; harde bekleding buitentalud

Bestaand

Ontwerp

Legenda

- Kruin dijk verkenningsfase dijkversterking
- Talud dijk verkenningsfase dijkversterking
- Steunberm dijk verkenningsfase dijkversterking
- Watergang
- Harde bekleding dijk
- Nieuwe langsconstructies (piping maatregel)
- Nieuwe langsconstructies (stabiliteit/piping maatregel)
- Nieuwe langsconstructies (stabiliteit maatregel)
- Natuurnetwerk Nederland
- Natura2000 en Natuurnetwerk Nederland

- Gemaal
- Haven
- Werkhaven
- Radartoren
- Monument
- Fort
- Observatiepunt
- Restaurant
- Strand
- Parkeerplaats
- Vakantiepark
- Herinrichten natuur
- Herinrichten recreatiegebied
- Maatwerklocatie

Noord

0 100 500m.

DD: 19 maart 2026

BAARLANDPOLDER

KANSRIJKE OPLOSSINGSRICHTING - CONSTRUCTIEVE VERSTERKING



Dwarsprofielen



Dijkvak 9. Pipingconstructie (huidig ruimtebeslag)



Dijkvak 10. Stabiliteit- en pipingconstructie; harde bekleding buitentalud

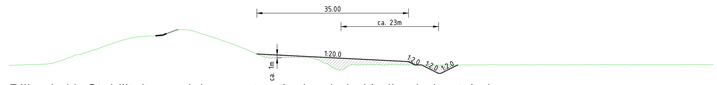

Dijkvak 11. Stabiliteit- en pipingconstructie; harde bekleding buitentalud

Bestaand

Ontwerp

Legenda

- Kruin dijk verkenningsfase dijkversterking
- Talud dijk verkenningsfase dijkversterking
- Steunberm dijk verkenningsfase dijkversterking
- Watergang
- Harde bekleding dijk
- Nieuwe langsconstructies (piping maatregel)
- Nieuwe langsconstructies (stabiliteit/piping maatregel)
- Nieuwe langsconstructies (stabiliteit maatregel)
- Natuurnetwerk Nederland
- Natura2000 en Natuurnetwerk Nederland

- Gemaal
- Haven
- Werkhaven
- Radartoren
- Monument
- Fort
- Observatiepunt
- Restaurant
- Strand
- Parkeerplaats
- Vakantiepark
- Herinrichten natuur
- Herinrichten recreatiegebied
- Maatwerklocatie

Noord

0 100 500m.

DD: 19 maart 2026

SCHELDEOORD - DE LANDING

KANSRIJKE OPLOSSINGSRICHTING - BINNENWAARTSE VERSTERKING IN GROND + GEBIEDSONTWIKKELING CAMPING

Woning Bakendorpseweg

TOP The Onion Group

MKK: Verbreden weg langs de Zeedijk Bakendorp-Hoedekenskerke

Alternatieve ontsluitingsweg

Radarpost Baarland

Herontwikkelen Camping van de toekomst Scheldeoord

Compensatie singelbeplanting (vleermuis)

Medegebruik op berm

Openbaar houden Landingsweg

Scheldeoord

Autoluw maken Zeedijk

Toegankelijk maken Scheldebrasserie De Landing via nieuwe oprit

Extra ruimtebeslag binnendijks t.b.v. oprit

MKK: Opwaarderen herdenkingsmonument De Landing Baarland

9

10

11

12a

12b

13a1

13a2

13b

Dwarsprofielen

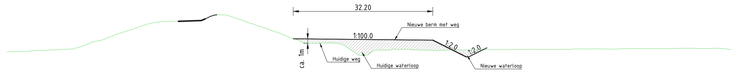

Dijkvak 12A. Stabiliteits- en pipingoplossing in grond; harde bekleding buitentalud

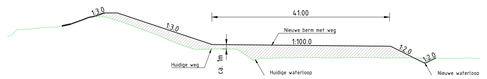

Dijkvak 12B. Stabiliteits-, hoogte- en pipingoplossing in grond; harde bekleding buitentalud

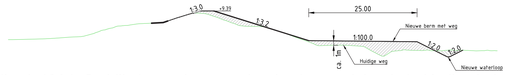

Dijkvak 13A1. Stabiliteits- en hoogteoplossing in grond; harde bekleding buitentalud

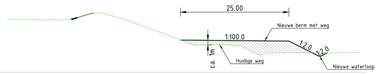

Dijkvak 13A2. Stabiliteitsoplossing in grond; harde bekleding buitentalud

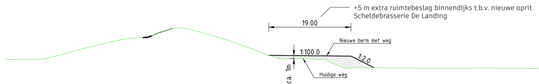

Dijkvak 13B. Stabiliteitsoplossing in grond; harde bekleding buitentalud

Bestaand

Ontwerp

Legenda

- Kruin dijk verkenningsfase dijkversterking
- Talud dijk verkenningsfase dijkversterking
- Steunberm dijk verkenningsfase dijkversterking
- Watergang
- Harde bekleding dijk
- Nieuwe langsconstructies (piping maatregel)
- Nieuwe langsconstructies (stabiliteit/piping maatregel)
- Nieuwe langsconstructies (stabiliteit maatregel)
- Natuurnetwerk Nederland
- Natura2000 en Natuurnetwerk Nederland
- Oplossing voor 50 jaar

- Gemaal
- Haven
- Werkhaven
- Radartoren
- Monument
- Fort
- Observatiepunt
- Restaurant
- Strand
- Parkeerplaats
- Vakantiepark
- Herinrichten natuur
- Herinrichten recreatiegebied
- Maatwerklocatie

Noord

0 100 500m.

DD: 19 maart 2026

SCHELDEOORD - DE LANDING

KANSRIJKE OPLOSSINGSRICHTING - CONSTRUCTIEVE VERSTERKING MET DUIN

Woning Bakendorpseweg
Surf & Turf
TOP The Onion Group
Radarpost Baarland
Scheldeoord
MKK: Opwaarderen herdenkingsmonument De Landing Baarland
Scheldebrasserie De Landing
9
10
11
12a
12b
13a1
13a2
13b

Dwarsprofielen



Dijkvak 12A. Stabiliteits- en pipingconstructie en harde bekleding buitentalud

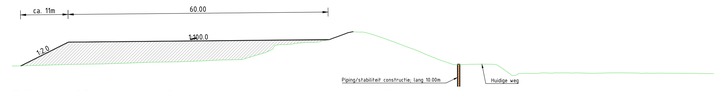

Dijkvak 12B. Hoogteoplossing in grond (duin) met stabiliteits- en pipingconstructie

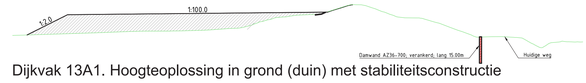

Dijkvak 13A1. Hoogteoplossing in grond (duin) met stabiliteitsconstructie



Dijkvak 13A2. Stabiliteitsconstructie en harde bekleding buitentalud



Dijkvak 13B. Stabiliteitsconstructie en harde bekleding buitentalud

Bestaand

Ontwerp

Legenda

- Kruin dijk verkenningsfase dijkversterking
- Talud dijk verkenningsfase dijkversterking
- Steunberm dijk verkenningsfase dijkversterking
- Watergang
- Harde bekleding dijk
- Nieuwe langsconstructies (piping maatregel)
- Nieuwe langsconstructies (stabiliteit/piping maatregel)
- Nieuwe langsconstructies (stabiliteit maatregel)
- Natuurnetwerk Nederland
- Natura2000 en Natuurnetwerk Nederland
- Duin

- Gemaal
- Haven
- Werkhaven
- Radartoren
- Monument
- Fort
- Observatiepunt
- Restaurant
- Strand
- Parkeerplaats
- Vakantiepark
- Herinrichten natuur
- Herinrichten recreatiegebied
- Maatwerklocatie

Noord

0 100 500m.

DD: 19 maart 2026

ELLEWOUTSDIJKPOLDER

KANSRIJKE OPLOSSINGSRICHTING - BINNENWAARTSE VERSTERKING IN GROND EN EROSIEBESTENDIGE KLEIBEKLEDING BUITENTALUD

18
17
Klinkerduijn
16
N62
Inlaag 1887
Ellewoutsdijk
15
14
Camping NCC
Belasting kabels en leidingen
Gemaal Hellewoud
Fort Ellewoutsdijk
Westerscheldetunnel

Dwarsprofielen

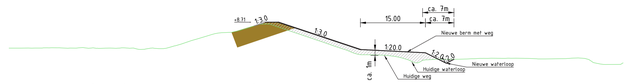

Dijkvak 14. Stabiliteits- en hoogteoplossing in grond; erosiebestendige kleibekleding buitentalud



Dijkvak 15. Erosiebestendige kleibekleding buitentalud



Dijkvak 16. Erosiebestendige kleibekleding buitentalud



Dijkvak 17. Stabiliteitsoplossing in grond; erosiebestendige kleibekleding buitentalud

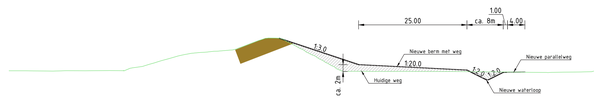

Dijkvak 18. Stabiliteitsoplossing in grond; erosiebestendige kleibekleding buitentalud

Bestaand

Ontwerp

Legenda

- Kruin dijk verkenningsfase dijkversterking
- Talud dijk verkenningsfase dijkversterking
- Steunberm dijk verkenningsfase dijkversterking
- Watergang
- Harde bekleding dijk
- Nieuwe langsconstructies (piping maatregel)
- Nieuwe langsconstructies (stabiliteit/piping maatregel)
- Nieuwe langsconstructies (stabiliteit maatregel)
- Natuurnetwerk Nederland
- Natura2000 en Natuurnetwerk Nederland
- Buitentalud met kleibekleding

- Gemaal
- Haven
- Werkhaven
- Radartoren
- Monument
- Fort
- Observatiepunt
- Restaurant
- Strand
- Parkeerplaats
- Vakantiepark
- Herinrichten natuur
- Herinrichten recreatiegebied
- Maatwerklocatie

Noord

0 100 500m.

DD: 19 maart 2026

ELLEWOUTSDIJKPOLDER

KANSRIJKE OPLOSSINGSRICHTING - CONSTRUCTIEVE VERSTERKING EN HARDE BEKLEDING BUITENTALUD

18
17
16
N62
Inlaag 1887
Ellewoutsdijk
15
14
Fort Ellewoutsdijk
Gemaal Hellewoud
Belasting kabels en leidingen
Westerscheldetunnel

Dwarsprofielen



Dijkvak 14. Hoogteoplossing in grund; stabiliteitsconstructie; harde bekleding buitentalud



Dijkvak 15. Harde bekleding buitentalud



Dijkvak 16. Harde bekleding buitentalud



Dijkvak 17. Stabiliteitsoplossing in grund; harde bekleding buitentalud



Dijkvak 18. Stabiliteitsconstructie; harde bekleding buitentalud

Bestaand

Ontwerp

Legenda

- Kruin dijk verkenningsfase dijkversterking
- Talud dijk verkenningsfase dijkversterking
- Steunberm dijk verkenningsfase dijkversterking
- Watergang
- Harde bekleding dijk
- Nieuwe langsconstructies (piping maatregel)
- Nieuwe langsconstructies (stabiliteit/piping maatregel)
- Nieuwe langsconstructies (stabiliteit maatregel)
- Natuurnetwerk Nederland
- Natura2000 en Natuurnetwerk Nederland
- Buitentalud met steenbekleding

- Gemaal
- Haven
- Werkhaven
- Radartoren
- Monument
- Fort
- Observatiepunt
- Restaurant
- Strand
- Parkeerplaats
- Vakantiepark
- Herinrichten natuur
- Herinrichten recreatiegebied
- Maatwerklocatie

Noord

0 100 500m.

DD: 19 maart 2026

BORSSELE-CENTRALE

KANSRIJKE OPLOSSINGSRICHTING - OVERSLAGBESTENDIG

Weelhoek

Kerncentrale Borssele

Strand Kaloot

Inlaat

Belasting kabels TenneT

19

Galghoek

Borssele

Dwarsprofielen

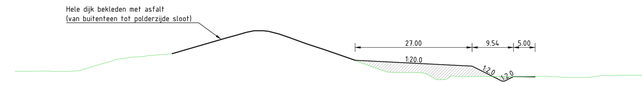

Dijkvak 19. Stabiliteitsoplossing in grond; overslagbestendig als hoogteoplossing (harde bekleding)

Bestaand

Ontwerp

Legenda

- Kruin dijk verkenningsfase dijkversterking
- Talud dijk verkenningsfase dijkversterking
- Steunberm dijk verkenningsfase dijkversterking
- Watergang
- Harde bekleding dijk
- Nieuwe langsconstructies (piping maatregel)
- Nieuwe langsconstructies (stabiliteit/piping maatregel)
- Nieuwe langsconstructies (stabiliteit maatregel)
- Natuurnetwerk Nederland
- Natura2000 en Natuurnetwerk Nederland

- Gemaal
- Haven
- Werkhaven
- Radartoren
- Monument
- Fort
- Observatiepunt
- Restaurant
- Strand
- Parkeerplaats
- Vakantiepark
- Herinrichten natuur
- Herinrichten recreatiegebied
- Maatwerklocatie

Noord

0 100 500m.

DD: 19 maart 2026

BORSSELE-CENTRALE

KANSRIJKE OPLOSSINGSRICHTING - ‘FALLING APRON’

Weelhoek

Kerncentrale Borssele

Strand Kaloot

Inlaat

Belasting kabels TenneT

19

Galghoek

Borssele

Dwarsprofielen



Dijkvak 19. Stabiliteitsoplossing in grond; ‘falling apron’ als hoogteoplossing (fixatie buitenberm)

Bestaand

Ontwerp

Legenda

- Kruin dijk verkenningsfase dijkversterking
- Talud dijk verkenningsfase dijkversterking
- Steunberm dijk verkenningsfase dijkversterking
- Watergang
- Harde bekleding dijk
- Nieuwe langsconstructies (piping maatregel)
- Nieuwe langsconstructies (stabiliteit/piping maatregel)
- Nieuwe langsconstructies (stabiliteit maatregel)
- Natuurnetwerk Nederland
- Natura2000 en Natuurnetwerk Nederland

- Gemaal
- Haven
- Werkhaven
- Radartoren
- Monument
- Fort
- Observatiepunt
- Restaurant
- Strand
- Parkeerplaats
- Vakantiepark
- Herinrichten natuur
- Herinrichten recreatiegebied
- Maatwerklocatie

Noord

0 100 500m.

DD: 19 maart 2026